POR ZONA DE PRODUCCIÓN AGRÍCOLA

21 al 31 de JULIO 2016

Las lluvias con relación a la década anterior, han registrado aumento significativo en la mayoría de las localidades analizadas; favoreciendo la humedad de los suelos.

De las localidades bajo análisis, las menos favorecidas por las lluvias, pertenecen a las Regionales Agropecuarias Sur y Noroeste.

ESCALA	
0,4 - 0,8	DEFICIENTE
0,8 - 1,2	HÚMEDO
1,2 - 2,0	HUMEDAD ALTA
> 2,1	HUMEDAD EXTREMA

ÍNDICE DE HUMEDAD DE LOS SUELOS

	LOCALIDADES	LLUVIAS ACUM. (mm)	ETP NORMAL. (mm)	ÍNDICE DE HUMEDAD	
ESTE	Hato Mayor	49	55.8	0.9	HÚMEDO
	Higüey	8	62.1	0.1	MUY DEFICIENTE
	La Romana	27	62.9	0.4	DEFICIENTE
	Los Llanos	67.4	58.1	1.2	HÚMEDO
	Punta Cana	26.6	58.9	0.5	DEFICIENTE
	Sabana de la Mar	95.1	51.3	1.9	HUMEDAD ALTA
	San Rafael del Yuma	46.6	66.4	0.7	DEFICIENTE
CENTRAL	Bani	20.3	68.3	0.3	MUY DEFICIENTE
	Bayaguana	43.5	69.1	0.6	DEFICIENTE
	Jardín Botánico	57.8	55.9	1.0	HÚMEDO
	Las Américas	62.9	55.9	1.1	HÚMEDO
	Mirador del Sur	57.6	55.9	1.0	HÚMEDO
	Rancho Arriba	43.8	48.5	0.9	HÚMEDO
	Sabana Grande Boya	63.9	61.9	1.0	HÚMEDO
	San Cristóbal Loyola	30.3	58.1	0.5	DEFICIENTE
	San José Ocoa (MET)	24.6	48.5	0.5	DEFICIENTE
	Santo Domingo	72.3	55.9	1.3	HUMEDAD ALTA
	Villa Altagracia	50.6	49.2	1.0	HÚMEDO
	Yamasá	61.9	57.3	1.1	HÚMEDO
SUROESTE	Bohechío	10.1	46.8	0.2	MUY DEFICIENTE
	El Cercado	45.2	43	1.1	HÚMEDO
	Elías Piña	46.7	52.4	0.9	HÚMEDO
	Hondo Valle	52.1	35.6	1.5	HUMEDAD ALTA
	Las Matas de Farfán	16.1	54.5	0.3	MUY DEFICIENTE
	Padre las Casas	44.8	46.8	1.0	HÚMEDO
	Peralta	17.3	46.8	0.4	MUY DEFICIENTE
	San Juan de la Maguana	43.2	50.1	0.9	HÚMEDO
SUR	Barahona	0.2	62.9	0.0	MUY DEFICIENTE
	Duvergé	0	82.1	0.0	MUY DEFICIENTE
	Jimani	0.4	83.2	0.0	MUY DEFICIENTE
	La Descubierta	0.4	78.7	0.0	MUY DEFICIENTE
	Neyba	0.1	70.7	0.0	MUY DEFICIENTE
	Oviedo	17.1	61.2	0.3	MUY DEFICIENTE
	Polo	26.3	34.7	0.8	DEFICIENTE

NORCENTRAL	Bonao, Juma	66.8	55.9	1.2	HÚMEDO
	Bonao (SEA)	104.5	55.9	1.9	HUMEDAD ALTA
	Constanza	16.5	29.2	0.6	DEFICIENTE
	Jarabacoa (MA)	50.3	65.7	0.8	DEFICIENTE
	La Vega Sea	110.8	61.2	1.8	HUMEDAD ALTA
	La Vega (MET)	52.2	61.2	0.9	HÚMEDO
	Salcedo	96.5	55.2	1.7	HUMEDAD ALTA
NORESTE	Arroyo Barril	99.9	63.8	1.6	HUMEDAD ALTA
	Cabrera	102.1	53.7	1.9	HUMEDAD ALTA
	Catey (ISA)	181.7	63.8	2.8	HUMEDAD EXTREMA
	Cotuí	123.4	58.8	2.1	HUMEDAD EXTREMA
	Limón del Yuna	150.6	57.3	2.6	HUMEDAD EXTREMA
	Río San Juan	101.3	59.6	1.7	HUMEDAD ALTA
	Samaná	86.5	62	1.4	HUMEDAD ALTA
	San Francisco de Macorís	50.1	51.4	1.0	HÚMEDO
	Sánchez	148.6	63.8	2.3	HUMEDAD EXTREMA
	Villa Riva	94.2	57.3	1.6	HUMEDAD ALTA
NORTE	Aeropuerto "Cibao"	40.6	59.6	0.7	DEFICIENTE
	Aeropuerto "La Unión"	72.2	59.3	1.2	HUMEDAD ALTA
	Altamira	36.4	51.4	0.7	DEFICIENTE
	Gaspar Hernández	70.9	55.2	1.3	HUMEDAD ALTA
	Luperón	60.8	58.8	1.0	HÚMEDO
	Moca (SEA)	33.6	49.5	0.7	DEFICIENTE
NOROESTE	Dajabón Loyola	99.3	58.1	1.7	HUMEDAD ALTA
	Las Matas de Santa Cruz	0	66.4	0.0	MUY DEFICIENTE
	Loma de Cabrera	33.3	58.1	0.6	DEFICIENTE
	Mao	3.8	73.4	0.1	MUY DEFICIENTE
	Monción	0.2	48	0.0	MUY DEFICIENTE
	Monte Cristi	6.2	66.4	0.1	MUY DEFICIENTE
	Santiago Rodríguez	1.5	59.6	0.0	MUY DEFICIENTE
	Villa Vásquez	10.3	71.4	0.1	MUY DEFICIENTE

Gráficos comparación de las ETP normales con las precipitaciones acumuladas por Regionales Agropecuaria decadal.

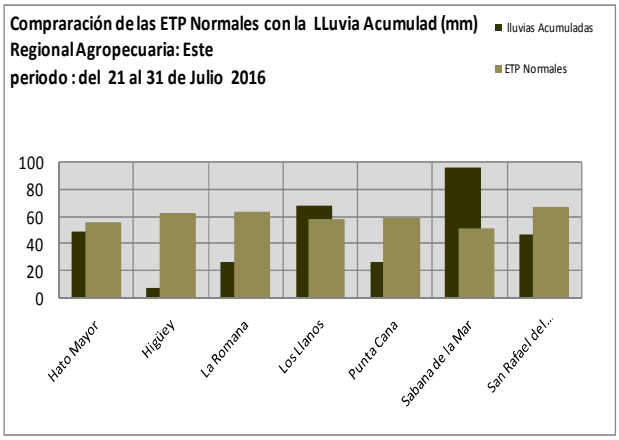

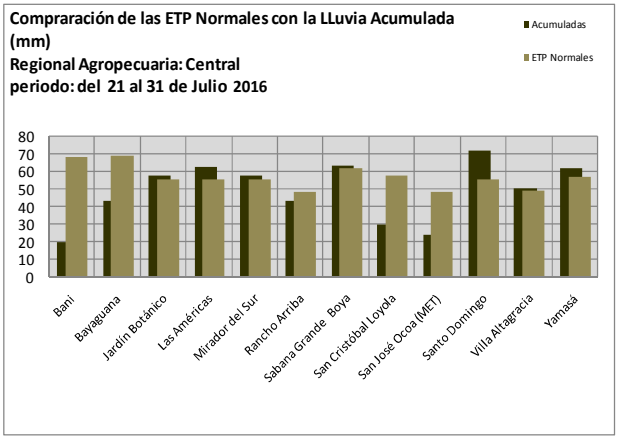

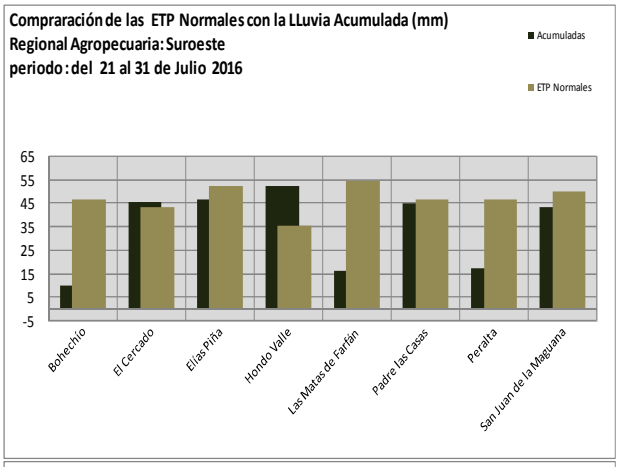

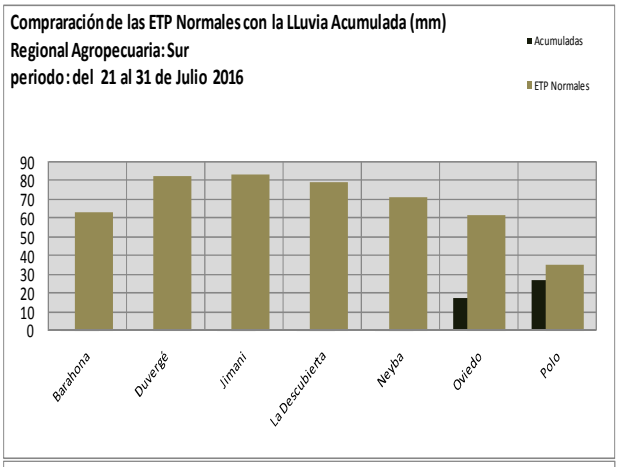

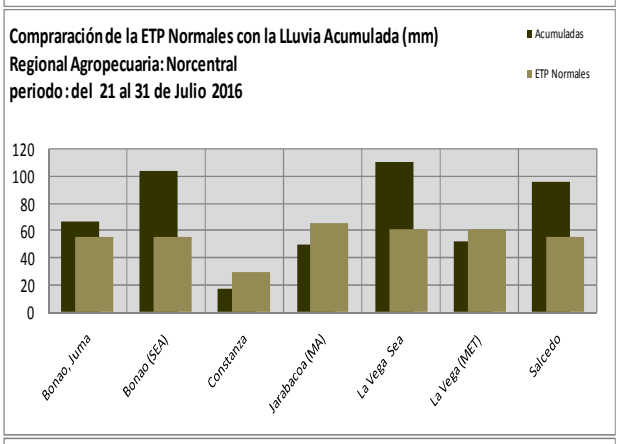

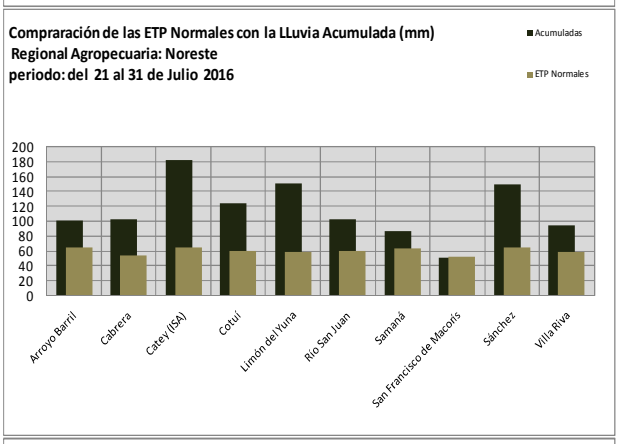

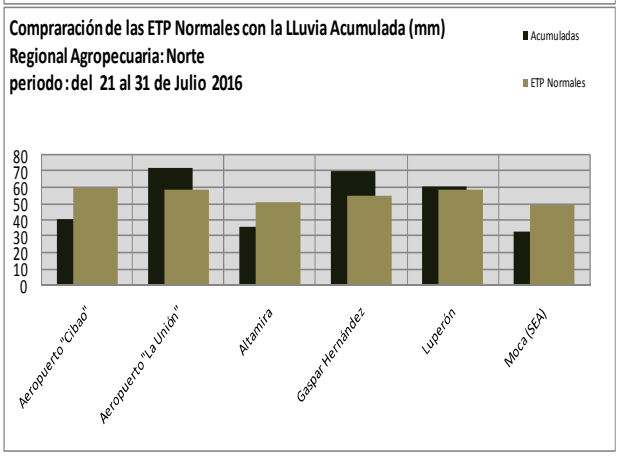

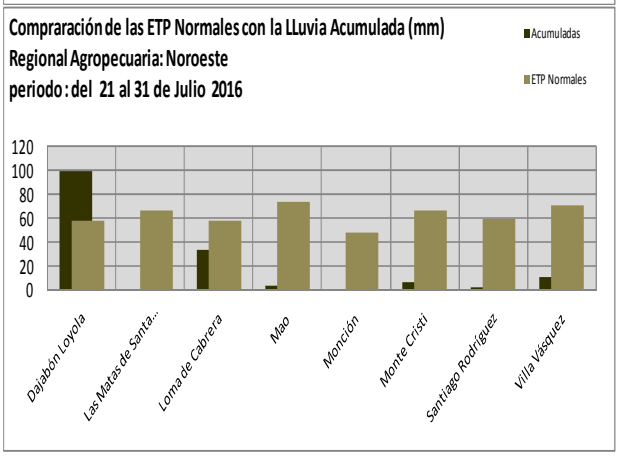

ELABORACION TEC III BELKYS P. BENITEZ ***COORDINACION ING.LEONCIO DUARTE***