POR ZONA DE PRODUCCIÓN AGRÍCOLA

11 al 20 de JUNIO 2016

En la década anterior, las lluvias presentaron un registro significativo en gran parte de las localidades analizadas, por el contrario para esta década, los registros de lluvias han disminuido considerablemente en casi la totalidad de las localidades, generando índice de humedad en los suelos de muy deficiente.

Es Imperativo el uso racional del agua en todo el país.

ESCALA	
0,4 - 0,8	DEFICIENTE
0,8 - 1,2	HÚMEDO
1,2 - 2,0	HUMEDAD ALTA
> 2,1	HUMEDAD EXTREMA

ÍNDICE DE HUMEDAD DE LOS SUELOS

	LOCALIDADES	LLUVIAS ACUM. (mm)	ETP NORMAL. (mm)	ÍNDICE DE HUMEDAD	
ESTE	Hato Mayor	6.6	55.8	0.1	MUY DEFICIENTE
	Higüey	0	58.1	0.0	MUY DEFICIENTE
	La Romana	0.1	57.3	0.0	MUY DEFICIENTE
	Los Llanos	67.3	58.1	1.2	HÚMEDO
	Punta Cana	1.9	55	0.0	MUY DEFICIENTE
	Sabana de la Mar	23.7	48.1	0.5	DEFICIENTE
	San Rafael del Yuma	0	59.7	0.0	MUY DEFICIENTE
CENTRAL	Bani	29.2	61.3	0.5	DEFICIENTE
	Bayaguana	53.2	58.1	0.9	HÚMEDO
	Jardín Botánico	22.7	53	0.4	DEFICIENTE
	Las Américas	27.4	53	0.5	DEFICIENTE
	Mirador del Sur	10.4	53	0.2	MUY DEFICIENTE
	Rancho Arriba	15.2	43.3	0.4	MUY DEFICIENTE
	Sabana Grande Boya	95.4	58.8	1.6	HUMEDAD ALTA
	San Cristóbal Loyola	29	52.9	0.5	DEFICIENTE
	San José Ocoa (MET)	12.7	43.3	0.3	MUY DEFICIENTE
	Santo Domingo	16.4	53	0.3	MUY DEFICIENTE
	Villa Altagracia	20	46.7	0.4	DEFICIENTE
	Yamasá	30.9	55.1	0.6	DEFICIENTE
SUROESTE	Bohechío	16.3	44.4	0.4	MUY DEFICIENTE
	El Cercado	8	40.9	0.2	MUY DEFICIENTE
	Elías Piña	21.3	49.6	0.4	DEFICIENTE
	Hondo Valle	14.6	34.3	0.4	DEFICIENTE
	Las Matas de Farfán	0	53.1	0.0	MUY DEFICIENTE
	Padre las Casas	11.2	44.4	0.3	MUY DEFICIENTE
	Peralta	3.8	44.4	0.1	MUY DEFICIENTE
	San Juan de la Maguana	101.8	47.6	2.1	HUMEDAD EXTREMA

SUR	Barahona	18.3	56.5	0.3	MUY DEFICIENTE
	Duvergé	8.2	30.3	0.3	MUY DEFICIENTE
	Jimani	3.9	70	0.1	MUY DEFICIENTE
	La Descubierta	10.2	71.1	0.1	MUY DEFICIENTE
	Neyba	17.5	63.1	0.3	MUY DEFICIENTE
	Oviedo	25	54.3	0.5	DEFICIENTE
	Pedernales	19.1	66.9	0.3	MUY DEFICIENTE
	Polo	112.7	32.7	3.4	HUMEDAD EXTREMA
NORCENTRAL	Bonao, Juma	21.1	53.1	0.4	MUY DEFICIENTE
	Bonao (SEA)	22.8	53.1	0.4	DEFICIENTE
	Constanza	22.6	27.9	0.8	HÚMEDO
	Jarabacoa (MA)	3.4	38	0.1	MUY DEFICIENTE
	La Vega Sea	26.3	58.1	0.5	DEFICIENTE
	La Vega (MET)	13.9	58.1	0.2	MUY DEFICIENTE
	Salcedo	15.4	53.7	0.3	MUY DEFICIENTE
NORESTE	Arroyo Barril	6.1	60.3	0.1	MUY DEFICIENTE
	Cabrera	0.1	53.3	0.0	MUY DEFICIENTE
	Catey (ISA)	1	60.3	0.0	MUY DEFICIENTE
	Cotuí	35.9	58.1	0.6	DEFICIENTE
	Limón del Yuna	13.4	55.1	0.2	MUY DEFICIENTE
	Río San Juan	0.1	57.3	0.0	MUY DEFICIENTE
	Samaná	1.4	58.8	0.0	MUY DEFICIENTE
	San Francisco de Macorís	0	48.8	0.0	MUY DEFICIENTE
	Sánchez	2	60.3	0.0	MUY DEFICIENTE
	Villa Riva	31.1	55.1	0.6	DEFICIENTE
NORTE	Aeropuerto "Cibao"	12.2	57.4	0.2	MUY DEFICIENTE
	Aeropuerto "La Unión"	12.2	51.2	0.2	MUY DEFICIENTE
	Altamira	11.9	50.1	0.2	MUY DEFICIENTE
	Gaspar Hernández	29.9	55.1	0.5	DEFICIENTE
	Luperón	0	56.6	0.0	MUY DEFICIENTE
	Moca (SEA)	7	50	0.1	MUY DEFICIENTE
NOROESTE	Dajabón Loyola	34	53.7	0.6	DEFICIENTE
	Las Matas de Santa Cruz	7.4	62.9	0.1	MUY DEFICIENTE
	Loma de Cabrera	53.3	53.7	1.0	HÚMEDO
	Mao	0.8	67.7	0.0	MUY DEFICIENTE
	Monción	45.4	44.6	1.0	HÚMEDO
	Monte Cristi	14	62.9	0.2	MUY DEFICIENTE
	Santiago Rodríguez	33.6	54.3	0.6	DEFICIENTE
	Villa Vásquez	36.7	66.7	0.6	DEFICIENTE

Gráficos comparación de las ETP normales con las precipitaciones acumuladas por Regionales Agropecuaria decadal.

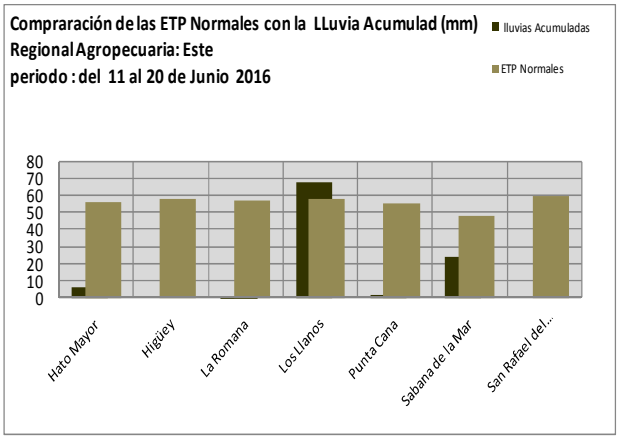

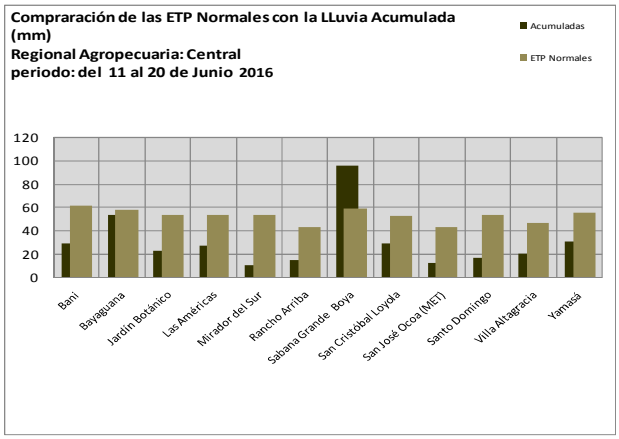

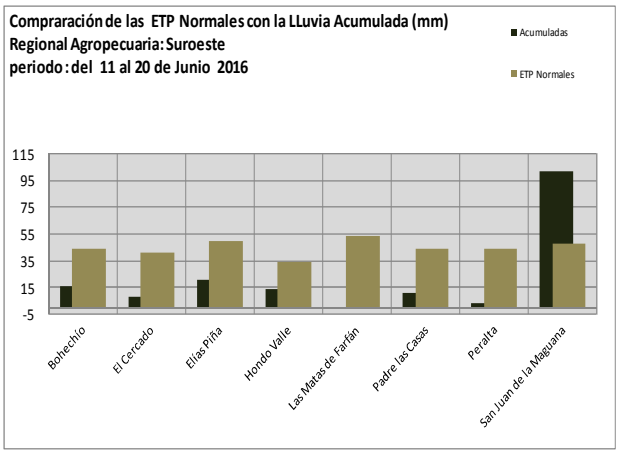

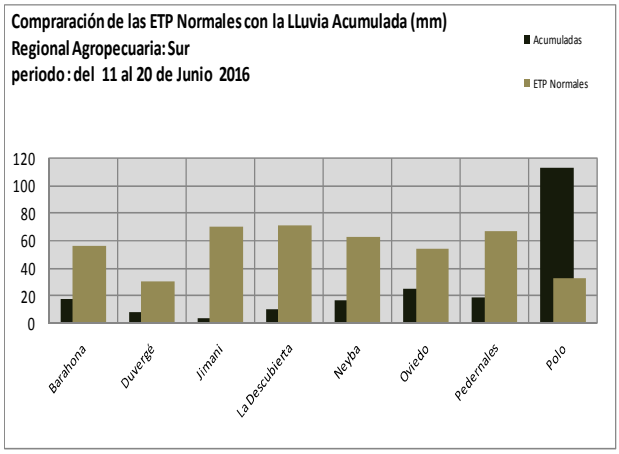

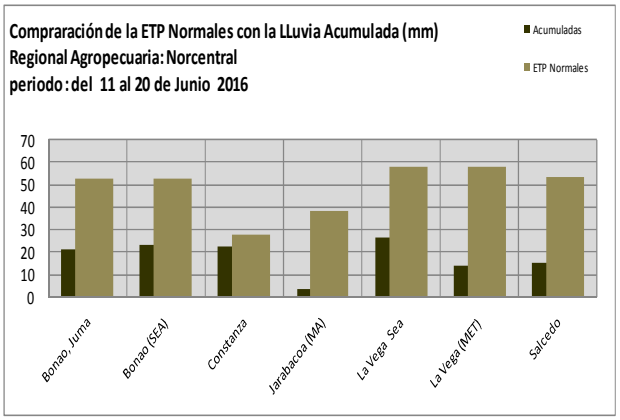

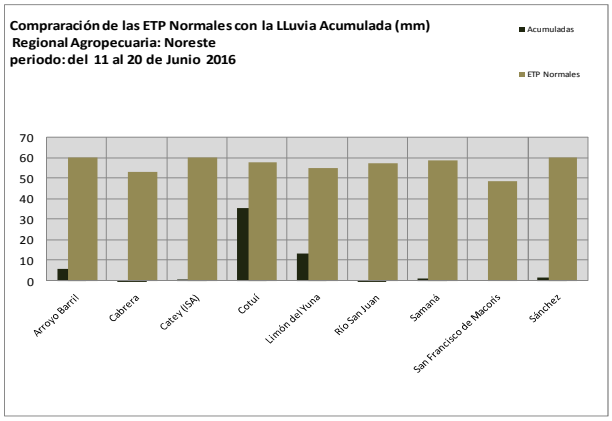

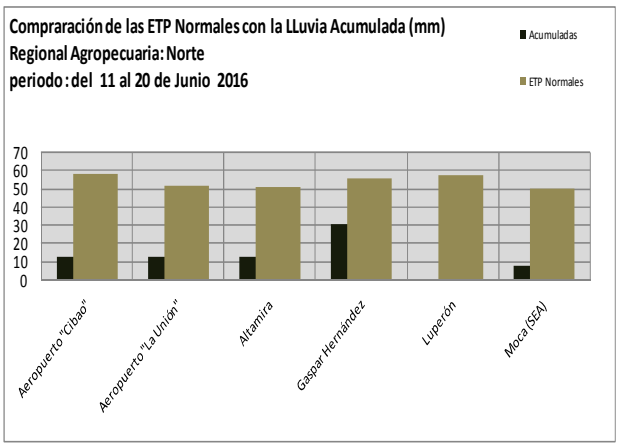

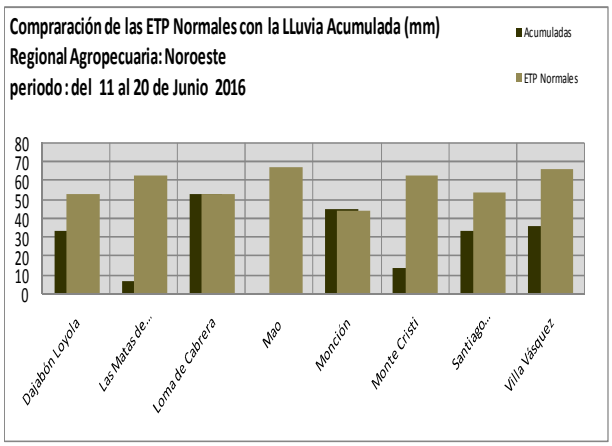

ELABORACION TEC III BELKYS P. BENITEZ ***COORDINACION ING.LEONCIO DUARTE***