POR ZONA DE PRODUCCIÓN AGRÍCOLA

11 al 20 de NOVIEMBRE 2016

Con relación a la década anterior, las lluvias han disminuido en frecuencia, distribución y cuantía en las localidades de las regionales Este, Sur, Suroeste y Central; mientras en las localidades de las regionales Norte, Noreste, Noroeste y Norcentral las mismas continúan, las cuales mantienen los suelos extremadamente húmedos.

ESCALA	
< 0.4	MUY DEFICIENTE
0,41 - 0,8	DEFICIENTE
0,81 - 1,2	HÚMEDO
1,21 - 2,0	HUMEDAD ALTA
> 2,1	HUMEDAD EXTREMA

ÍNDICE DE HUMEDAD DE LOS SUELOS

	LOCALIDADES	LLUVIAS ACUM. (mm)	ETP NORMAL. (mm)	ÍNDICE DE HUMEDAD	
ESTE	Hato Mayor	135.6	36.7	3.7	HUMEDAD EXTREMA
	Higüey	76.6	39.6	1.9	HUMEDAD ALTA
	La Romana	66	40.1	1.6	HUMEDAD ALTA
	Los Llanos	51.2	41.1	1.2	HUMEDAD ALTA
	Punta Cana	161.6	41.3	3.9	HUMEDAD EXTREMA
	Sabana de la Mar	593.3	35.4	16.8	HUMEDAD EXTREMA
	San Rafael del Yuma	199.5	38.8	5.1	HUMEDAD EXTREMA
CENTRAL	Bani	22.1	44.3	0.5	DEFICIENTE
	Bayaguana	111.7	41.1	2.7	HUMEDAD EXTREMA
	Jardín Botánico	21.7	39.3	0.6	DEFICIENTE
	Las Américas	36	39.3	0.9	HÚMEDO
	Mirador del Sur	22.9	39.3	0.6	DEFICIENTE
	Monte Plata	67.6	37.9	1.8	HUMEDAD ALTA
	Rancho Arriba	82.5	32.8	2.5	HUMEDAD EXTREMA
	Sabana Grande Boya	73.4	37.9	1.9	HUMEDAD ALTA
	San Cristóbal Loyola	44.9	38.7	1.2	HÚMEDO
	San José Ocoa (MET)	3.5	32.8	0.1	MUY DEFICIENTE
	Santo Domingo	47.6	39.3	1.2	HUMEDAD ALTA
	Villa Altagracia	43.7	36.6	1.2	HÚMEDO
	Yamasá	0	33.6	0.0	MUY DEFICIENTE
SUROESTE	Azua	118.6	42.1	2.8	HUMEDAD EXTREMA
	Bohechio	88.7	42.8	2.1	HUMEDAD EXTREMA
	El Cercado	16.7	25.6	0.7	DEFICIENTE
	Elías Piña	1.4	36.3	0.0	MUY DEFICIENTE
	Hondo Valle	6.3	23.3	0.3	MUY DEFICIENTE
	Las Matas de Farfán	1.3	32.3	0.0	MUY DEFICIENTE
	Padre las Casas	64	42.8	1.5	HUMEDAD ALTA
	Peralta	107.2	42.8	2.5	HUMEDAD EXTREMA
	San Juan de la Maguana	8.5	31.3	0.3	MUY DEFICIENTE
SUR	Barahona	16.9	40.1	0.4	DEFICIENTE
	Duvergé	59.1	50.4	1.2	HÚMEDO
	Jimani	10.2	46.6	0.2	MUY DEFICIENTE
	La Descubierta	0.1	49.5	0.0	MUY DEFICIENTE
	Neyba	4.6	44.9	0.1	MUY DEFICIENTE
	Oviedo	35.6	36.5	1.0	HÚMEDO
	Pedernales	82.9	46.2	1.8	HUMEDAD ALTA
	Polo	49.6	25.3	2.0	HUMEDAD ALTA

NORCENTRAL	Bonao, Juma	145.4	36.4	4.0	HUMEDAD EXTREMA
	Bonao (SEA)	169.6	36.4	4.7	HUMEDAD EXTREMA
	Constanza	58.3	20.3	2.9	HUMEDAD EXTREMA
	Jarabacoa (MA)	149.1	25.4	5.9	HUMEDAD EXTREMA
	La Vega Sea	134.4	38	3.5	HUMEDAD EXTREMA
	La Vega (MET)	116.1	38	3.1	HUMEDAD EXTREMA
	Salcedo	285.5	35.9	8.0	HUMEDAD EXTREMA
NORESTE	Arroyo Barril	217.3	39.9	5.4	HUMEDAD EXTREMA
	Cabrera	330.4	38.8	8.5	HUMEDAD EXTREMA
	Catey (ISA)	613.7	39.9	15.4	HUMEDAD EXTREMA
	Cotuí	67.5	39.1	1.7	HUMEDAD ALTA
	Limón del Yuna	347.1	38.6	9.0	HUMEDAD EXTREMA
	Río San Juan	117.1	36.6	3.2	HUMEDAD EXTREMA
	Samaná	377.9	36.9	10.2	HUMEDAD EXTREMA
	San Francisco de Macorís	225.1	33.8	6.7	HUMEDAD EXTREMA
	Sánchez	392.7	39.9	9.8	HUMEDAD EXTREMA
	Villa Riva	407.6	38.6	10.6	HUMEDAD EXTREMA
NORTE	Aeropuerto "Cibao"	275.4	35.7	7.7	HUMEDAD EXTREMA
	Aeropuerto "La Unión"	360	34.1	10.6	HUMEDAD EXTREMA
	Altamira	557.5	31.4	17.8	HUMEDAD EXTREMA
	Gaspar Hernández	471.9	34.3	13.8	HUMEDAD EXTREMA
	Luperón	183.6	35.9	5.1	HUMEDAD EXTREMA
	Moca (SEA)	262.6	32.5	8.1	HUMEDAD EXTREMA
NOROESTE	Dajabón Loyola	133.6	35.4	3.8	HUMEDAD EXTREMA
	Las Matas de Santa Cruz	86.1	38.9	2.2	HUMEDAD EXTREMA
	Loma de Cabrera	62.7	38.9	1.6	HUMEDAD ALTA
	Mao	150.5	39.5	3.8	HUMEDAD EXTREMA
	Monción	144.2	29.1	5.0	HUMEDAD EXTREMA
	Monte Cristi	94.3	38.9	2.4	HUMEDAD EXTREMA
	Santiago Rodríguez	122	37	3.3	HUMEDAD EXTREMA
	Villa Vásquez	101.9	40	2.5	HUMEDAD EXTREMA

Gráficos comparación de las ETP normales con las precipitaciones acumuladas por Regionales Agropecuaria decadal.

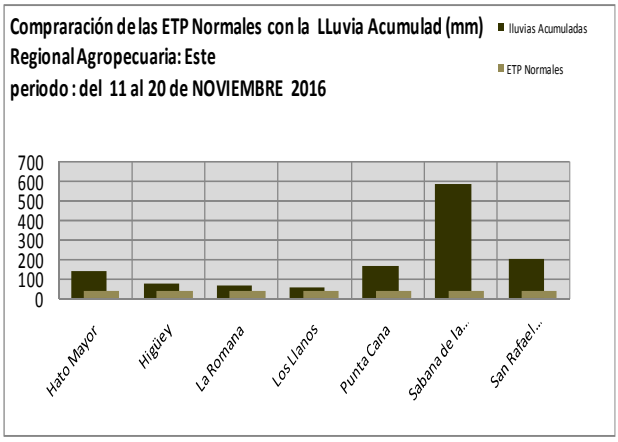

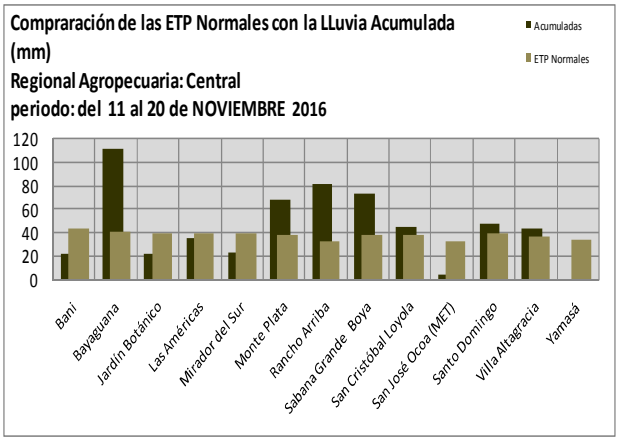

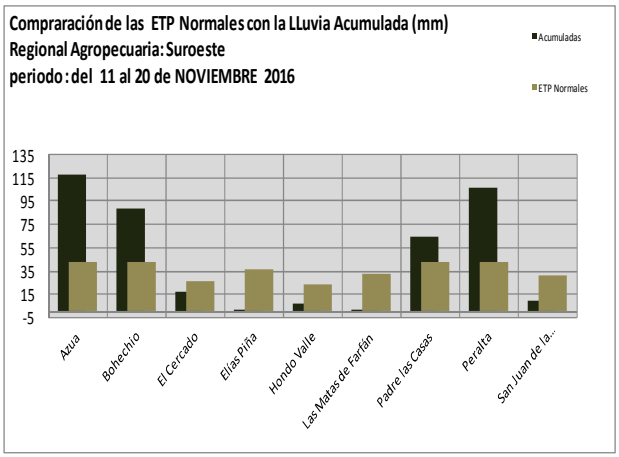

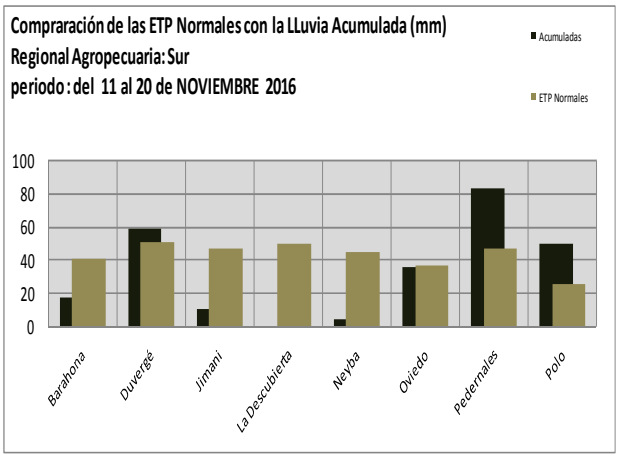

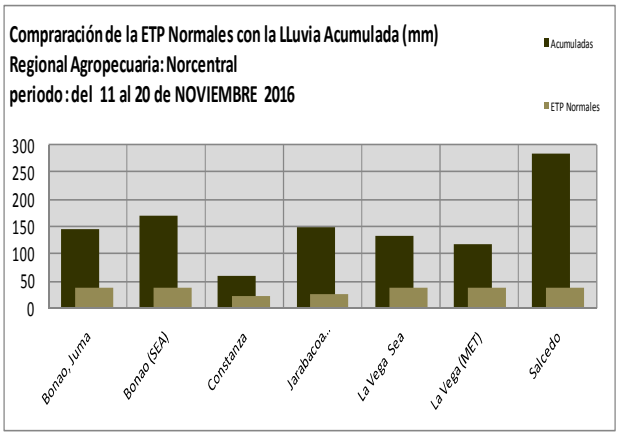

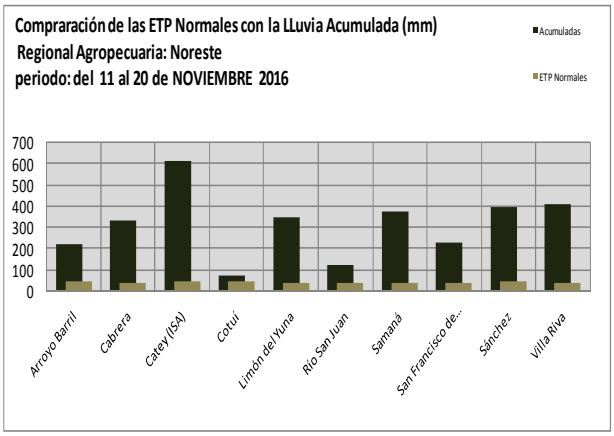

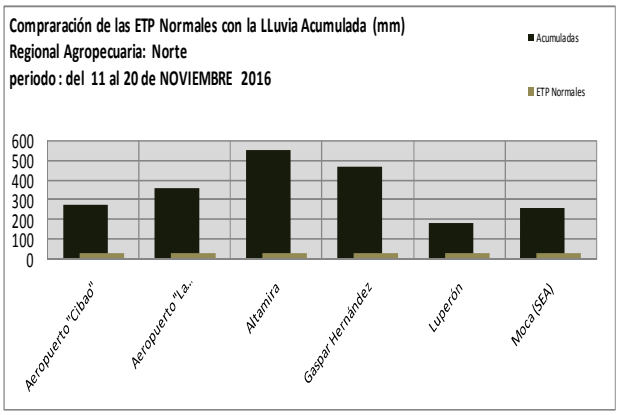

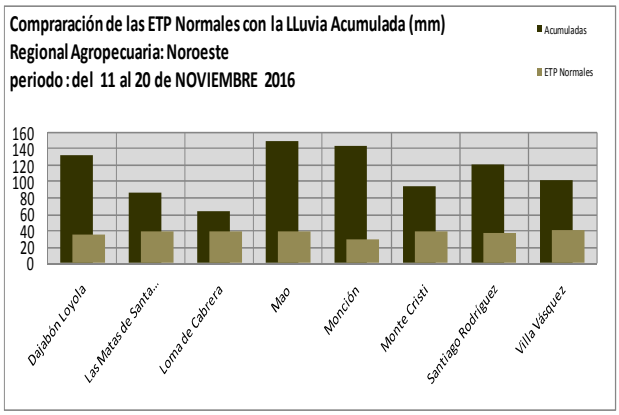

ELABORACION TEC III BELKYS P. BENITEZ ***COORDINACION ING.LEONCIO DUARTE***